

ПРОТОКОЛ
проверки олимпиадной работы участника

Предмет география
 Класс 8
 Шифр Г-8-10-5
 № тура (если есть) 1-2



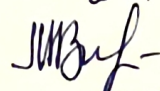

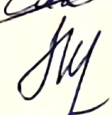
Заполняется проверяющими членами жюри

№ заданий	1	2	3	4	5	6	7	8	9	10	11	12	13	14	2 тур	Итого	
	Максимальное количество баллов	1	1	1	1	1	1	1	1	1	2	2	1	5			5
Баллы членов жюри	Эксперт 1	1	0	1	1	0	0	0	1	1	2	2	1	5	5	37	57
	Эксперт 2	1	0	1	1	0	0	0	1	1	2	2	1	5	5	37	57
Итоговый балл	1	0	1	1	0	0	0	1	1	2	2	1	5	5	37	57	

Председатель жюри

Члены жюри

Члены оргкомитета ШЭ ВСОШ

 Кучугова М.Г.
 Костюк О.С.
 Парфенова Н.В.
 Садыков Д.А.
 Мухамадиева Н.С.

Шифр участника Г-8-10-5

БЛАНК ОТВЕТОВ

Тестовый тур

Максимальное количество баллов – 25

№ задания	Ответ
1.	3) 1
2.	1) 0
3.	2) 1
4.	1) 1
5.	4), 4), 3), 2) .
6.	3) 0
7.	2) 0
8.	4) 1
9.	9) 1
10.	1), 3), 2), 4) 2
11.	1)-б, 2)-а, 3)-г, 4)-д. 2
12.	4) 1
13.	1)-б-II, 2)-г-I, 3)-а-IV, 4)-д-III 5
14.	1)-д-III, 2)-г-I, 3)-а-II, 4)-б-IV 5

Теоретический тур

Максимальное количество баллов - 75

Задание 1.

- 1) Мурманское ледяное пещера 4
- 2) Пермский край 4
- 3) Прирадо (нога шона) 0
- 4) 18-12 тыс. лет 4
- 5) Пермская пещера 0

Задание 2.

- 1) Новая земля 3
- 2) Сахалин 3
- 3) Огненная земля 3
- 4) Мадагаскар 3
- 5) Британские острова 12

205

545

Шифр участника 5-8-10-5

Задание 3.

Номер ряда	Ошибка в логическом ряду	Обоснование исключения	Ваш пример для продолжения логического ряда
1	Деналис	остальное - название горных вершин 1	Катунь - 1
2	Обь	Амазонка, Миссисипи. Ни одна из самых длинных рек 1	Алзу 0 1
3	Западно-Сибирская Среднерусская	Все остальное это низменности 1	Казанская 2
4	Таймырская	Все остальное это леса	Базаркюзю 1
5	Эвбрус	Не является действующим вулканом 1	Самла 2

Задание 4.

- 1) Индия 0
- 2) Индийский океан 0
- 3) Гималайские горы 0
- 4) Индо-Гангская равнина 0
- 5) Чою-Денг; Мундан 0
- 6) Инди

Задание 5.

Берег Мерского 7